





SUBSECRETARÍA DE PUERTOS Y VÍAS NAVEGABLES
DIRECCIÓN NACIONAL DE VÍAS NAVEGABLES
RIO DE LA PLATA - RIO PARANA
ROUTE DE ULTRAMAR
PROFUNDIDADES MINIMAS DIA: 15 DE DICIEMBRE DE 2017



DESDE KM	HASTA KM	DENOMINACIÓN (Afectado a Régimen de Mareas)	KM CRÍTICO	ANCHO CANAL (m)	PROF. AL CERO (m)	OBSERVACIONES	FECHA ÚLTIMO RELEVAMIENTO
RIO DE LA PLATA							
239,1	121,0	CANAL PUNTÁ INDIO	185,5	160	-10,50		31/10y1-6-7/11/2017
121,0	81,0	CANAL INTERMEDIO	113,2	100	-10,80		17,23 y 27/11/2017
81,0	57,0	PASO BANCO CHICO	78,5	100	-11,10		09/08/2017
57,0	37,0	RADA EXTERIOR	50,6	100	-11,50		16 y21/11/2017
37,0	12,0	C. ACC. PTO. BUENOS AIRES	13,4	100	-10,50	 (C)	23/08/2017
12,0	42,0	CANAL ING. EMILIO MITRE	14,2	100	-10,80		27y28/11/2017
42,0	46,3	CANAL ING. EMILIO MITRE	42,2	100	-13,10		27y28/11/2017
46,3	49,8	CANAL ING. EMILIO MITRE	47,0	100	-10,90		27y28/11/2017
RIO PARANÁ DE LAS PALMAS							
49,8	58,4	ISLA LUCHA	53,5	130	-10,60		07/09/2017
58,4	84,8	EV. ISLA LUCHA / TORDILLO	60,7	127	-11,20		06;07y08/09/2017
84,8	86,9	VUELTA DEL TORDILLO	86,2	165	-12,30		06/09/2017
86,9	88,6	EV. TORDILLO / HINOJO	88,0	189	-13,00		06/09/2017
88,6	90,4	VUELTA DEL HINOJO	89,8	222	-14,00		06/09/2017
90,4	92,2	EV. HINOJO / CAMPANA	91,7	181	-15,30		06/09/2017
92,2	99,0	VUELTA CAMPANA	96,0	165	-12,00		5y6/09/2017
99,0	99,7	EV. CAMPANA / VUELTA DEL ESTE	99,1	176	-12,60		05/09/2017
99,7	103,5	VUELTA DEL ESTE	100,2	258	-10,90		29/11/2017
103,5	112,4	EV. DEL ESTE / LOS BARBONES	106,9	122	-11,40		05/09/2017
112,4	121,3	VUELTA DE LOS BARBONES	120,0	205	-11,30		04y05/09/2017
121,3	125,0	EV. BARBONES / SAN ANTONIO	121,4	183	-13,00		01/09/2017
125,0	128,0	VUELTA SAN ANTONIO	126,1	238	-11,20		04/09/2017
128,0	128,9	EV. SAN ANTONIO / AB. LAS LIMAS	128,3	166	-15,90		01/09/2017
128,9	132,0	VUELTA ABAJO LAS LIMAS	131,8	192	-12,30		01/09/2017
132,0	133,7	VUELTA LAS LIMAS	132,2	206	-12,40		31/08/2017
133,7	134,5	EV. LAS LIMAS / DEL PELADO	134,0	200	-16,20		31/08/2017
134,5	137,1	VUELTA DEL PELADO	136,2	228	-12,00		31/08/2017
137,1	139,3	EV. DEL PELADO / LOS PATOS	139,3	147	-12,60		31/08/2017
139,3	146,4	VUELTA LOS PATOS	141,7	186	-11,60		30y31/08/2017
146,4	157,0	CANCHA LARGA	154,8	174	-11,70		29y30/08/2017
157,0	159,3	ZANJA MERCADAL	157,6	194	-11,80		28/08/2017
159,3	173,7	ANGOSTURA DE LA ISLETA	172,2	140	-11,50	 (C) A partir del 16-12	25a30/08/2017
173,7	175,3	ANGOSTURA DE LA BASE	174,3	172	-11,40		23y24/08/2017
175,3	180,4	BIFURCACION	176,4	155	-11,60		22y23/08/2017
RIO PARANÁ							
234,1	276,0	EP. BIFURCACION / AB.LOS RATONES	241,0	116	-12,10		9-10-13y14/11/2017



SUBSECRETARÍA DE PUERTOS Y VÍAS NAVEGABLES
DIRECCIÓN NACIONAL DE VÍAS NAVEGABLES


RIO DE LA PLATA - RIO PARANA
RUTA DE ULTRAMAR

PROFUNDIDADES MINIMAS DIA: 15 DE DICIEMBRE DE 2017

KM DESDE	KM HASTA	DENOMINACIÓN	KM CRÍTICO	ANCHO CANAL (m)	PROF. AL CERO (m)	ALT. HIDROM. (m)	PROF. AL EFECTIVA (m)	OBSERVACIONES	FECHA ÚLTIMO RELEVAMIENTO
276,0	286,6	EP. BIFURCACION / AB.LOS RATONES	276,6	116	-10,70	1,79	12,49		09y10/11/2017
286,6	290,6	ABAJOS RATONES	288,9	116	-9,30	1,94	11,24		11/12/2017
290,6	292,5	EP. AB.LOS RATONES / LOS RATONES	291,0	116	-9,90	1,96	11,86		09/11/2017
292,5	296,4	LOS RATONES	295,2	116	-10,20	2,02	12,22		08/11/2017
296,4	308,5	EP. LOS RATONES / ARRIBA.OBLIGADO	308,1	116	-10,10	2,17	12,27		27y31/07/2017
308,5	313,0	ARRIBA OBLIGADO	308,5	116	-9,94	2,18	12,12		03y06/11/2017
313,0	315,0	EP. ARRIBA OBLIGADO / AB. LAS HNAS.	314,7	116	-10,40	2,25	12,65		01y03/11/2017
315,0	317,0	ABAJOS HERMANAS B.I.	315,1	116	-9,60	2,26	11,86		01/11/2017
317,0	320,4	EP.AB.LAS HERMANAS / LAS HERMANAS	320,4	116	-10,30	2,32	12,62		30/10/2017
320,4	325,3	LAS HERMANAS B.I.	322,3	116	-9,68	2,35	12,03		31/10/2017
325,3	330,2	EP. LAS HERMANAS B.I./CORT.ISLA NUEVA	325,3	116	-12,60	2,38	14,98		30/10/2017
330,2	343,8	CORTADA ISLA NUEVA	337,9	116	-9,50	2,51	12,01	 (B)	25,26y27/10/2017
343,8	351,3	EP.CORTADA ISLA NUEVA/ YAGUARON	344,1	135	-10,30	2,57	12,87		24y25/10/2017
351,3	358,8	YAGUARON	354,2	116	-9,70	2,67	12,37		23y24/10/2017
358,8	380,9	EP. YAGUARON / PARAGUAYO	368,4	116	-8,90	2,96	11,86		20/10/2017
380,9	392,2	PARAGUAYO	390,9	116	-8,90	3,21	12,11		18y19/10/2017
392,2	398,4	EP. PARAGUAYO / AB. ALVEAR	397,3	116	-9,00	3,29	12,29		17/10/2017
398,4	400,4	ABAJOS ALVEAR	399,8	116	-9,00	3,31	12,31		17/10/2017
400,4	403,4	EP. AB. ALVEAR / ALVEAR	403,5	116	-9,10	3,36	12,46		17/10/2017
403,4	408,7	ALVEAR	407,9	116	-8,60	3,41	12,01	 (B) A partir del 16-12	13/10/2017
408,7	412,7	EP. ALVEAR / C. MUELLES PTO. ROSARIO	409,7	116	-10,50	3,43	13,93		13/10/2017
412,7	418,5	C.MUELLES PUERTO ROSARIO	417,9	200	-8,60	3,52	12,12		11/10/2017
418,5	429,3	EP. C.DE LOS MUELLES / BORGHI	418,6	193	-9,10	3,53	12,63		10/10/2017
429,3	438,9	BORGHI	432,1	116	-8,70	3,69	12,39		05y09/10/2017
438,9	449,8	EP. BORGHI / BELLA VISTA	449,3	116	-9,40	3,90	13,30		04/10/2017
449,8	452,1	BELLA VISTA	450,9	116	-9,10	3,88	12,98		03/10/2017
452,1	460,0	EP. BELLA VISTA / AB. CORRENTOSO	452,2	116	-8,50	3,89	12,39		5y6/12/2017
460,0	472,3	EP. BELLA VISTA / AB. CORRENTOSO	470,4	116	-6,80	3,91	10,71		5y6/12/2017
472,3	475,3	ABAJOS CORRENTOSO	475,1	116	-5,70	3,92	9,62		05/12/2017
475,3	490,5	EP. AB. CORRENTOSO / PARANACITO	479,7	116	-6,10	3,92	10,02		04y05/12/2017
490,5	494,5	PARANACITO	494,2	116	-5,50	3,94	9,44		04/12/2017
494,5	503,0	EP. PARANACITO / TACUANI	494,7	116	-5,20	3,94	9,14		04/12/2017
503,0	521,6	TACUANI	521,6	116	-5,70	3,98	9,68		01y04/11/2017
521,6	531,6	ABAJOS DIAMANTE	527,5	116	-5,70	3,98	9,68		30/11/2017
531,6	542,2	LOS CHIVOS	537,3	116	-6,50	3,96	10,46		30/11/2017
542,2	553,2	RAIGONES	548,4	116	-6,50	3,87	10,37		29y30/08/2017
553,2	564,4	EP. RAIGONES / PARACAO	561,2	116	-6,60	3,77	10,37		24/08/2017
564,4	568,8	PARACAO	567,8	116	-6,60	3,72	10,32		28/11/2017
568,8	571,8	EP. PARACAO / ANIMAS	570,2	116	-8,90	3,71	12,61		28/11/2017
571,8	574,5	ANIMAS	573,9	116	-6,10	3,68	9,78		28/11/2017
574,5	578,9	EP. ANIMAS / TRAGADERO	575,5	116	-8,20	3,67	11,87		27/11/2017
578,9	584,0	TRAGADERO	582,2	116	-5,70	3,61	9,31		27/11/2017


 (A) DRAGA A.N.CAB. DE VACA A LA ORDEN

 (B) DRAGA NIÑA OPERANDO

 (C) DRAGA 256-C CAP. NUÑEZ OPERANDO

 (D) DRAGA JAMES ENSOR A LA ORDEN

 (E) DRAGA MANZANILLO II A LA ORDEN

 (F) DRAGA VESPUCCI DESMOVILIZADA

ALTURAS HIDROMÉTRICAS

PARANA	3,47
DIAMANTE	3,99
SAN MARTIN	3,88
ROSARIO	3,50
VILLA CONSTITUCION	2,95
SAN NICOLAS	2,66
RAMALLO	2,38
SAN PEDRO	1,78

(Alturas hidrométricas provistas por PNA)

NOTA: Se emite en página web www.sspvyn.gov.ar